





Situacija prometne ureditve 2. FAZA
(km 2.590 – km 2.790)

LEGENDA:	
	vkopna/nasipna brežina
	tlakovan jarek
	asfalt/vozišče
	asfalt/pločnik
	predviden koridor vozišča regionalne ceste R3
	obstoječe rekonstruirano vozišče R3
	asfaltna mulda 50/5 cm (žlota)
	bankina/berma
	betonski robnik 15/25 cm
	poglobljen betonski robnik 15/25 cm
	betonski robnik 10/20 cm
	zarezovanje asfalta
	parcelna meja
	meja KO
	meja gradbene parcele

 OBČINA BREŽICE		Investitor: Občina Brežice, Cesta prvih borcev 18, 8250 Brežice			
 DROMOS d.o.o.		Naslov projekta/Objekt: Izgradnja pločnika in AP ob LC 024662 Glogov Brod-Dečno selo in ob cesti R3-676/2204 Sp.Pohanca-Kapele od km 2.590 do km 3.780			
		Št. projekta: D145	Vodja projekta: mag. Simona Maksimovič, u.d.i.g.		
		Št. načrta: D145-2020	ID številka IZS: IZS G-3002 		
		Vrsta načrta: Načrt s področja gradbeništva; Načrt izgradnje in rekonstrukcije pločnika			
Vrsta projekta: PZI-po recenziji	Merilo: 1:250	Datum: December 2020 Julij 2021	ID številka IZS: IZS G-3002 		
Vsebina risbe: Situacija prometne ureditve km 2.590 – km 2.790		Sodelavec: Suzana Pandža Novak Damjan Gerljevič, u.d.i.vki.			
Št. odseka: 2204 024662	Arhivska št.: 0013	Faza/objekt: 004.2105	Šifra pril.: G.103.1	Prostor za črtno kodo:	Št. priloge: G.103.1